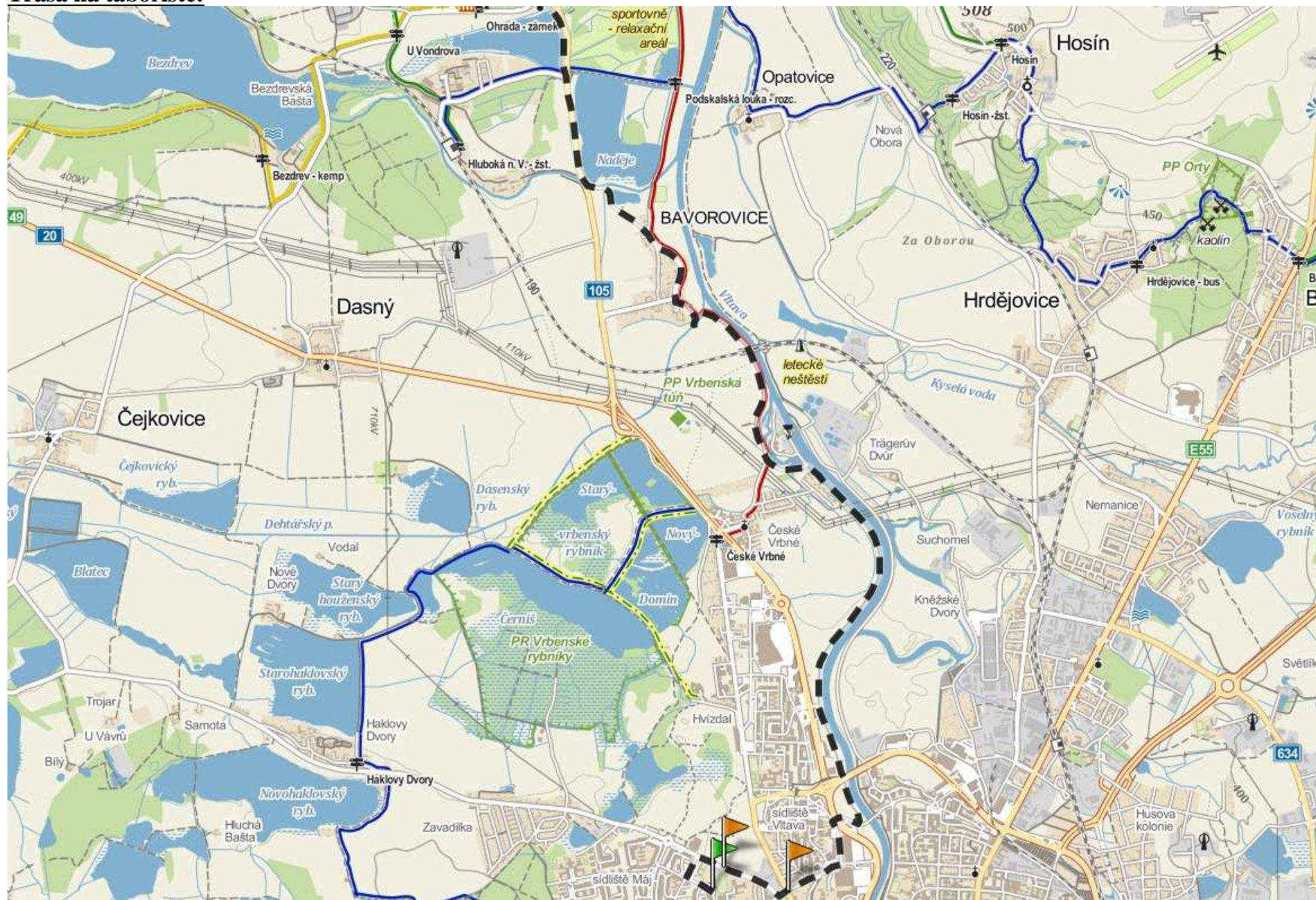
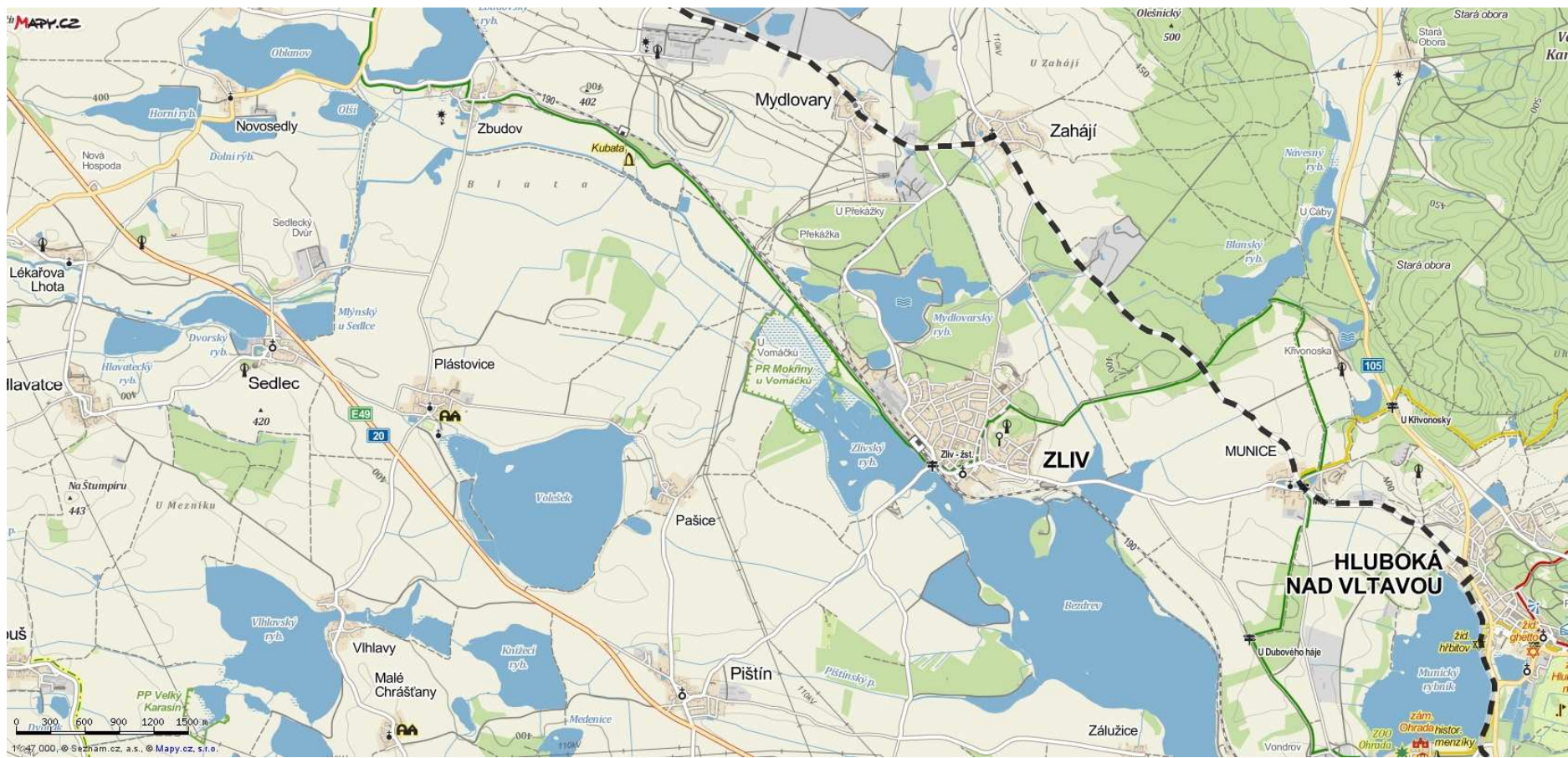


Trasa na tábořiště:



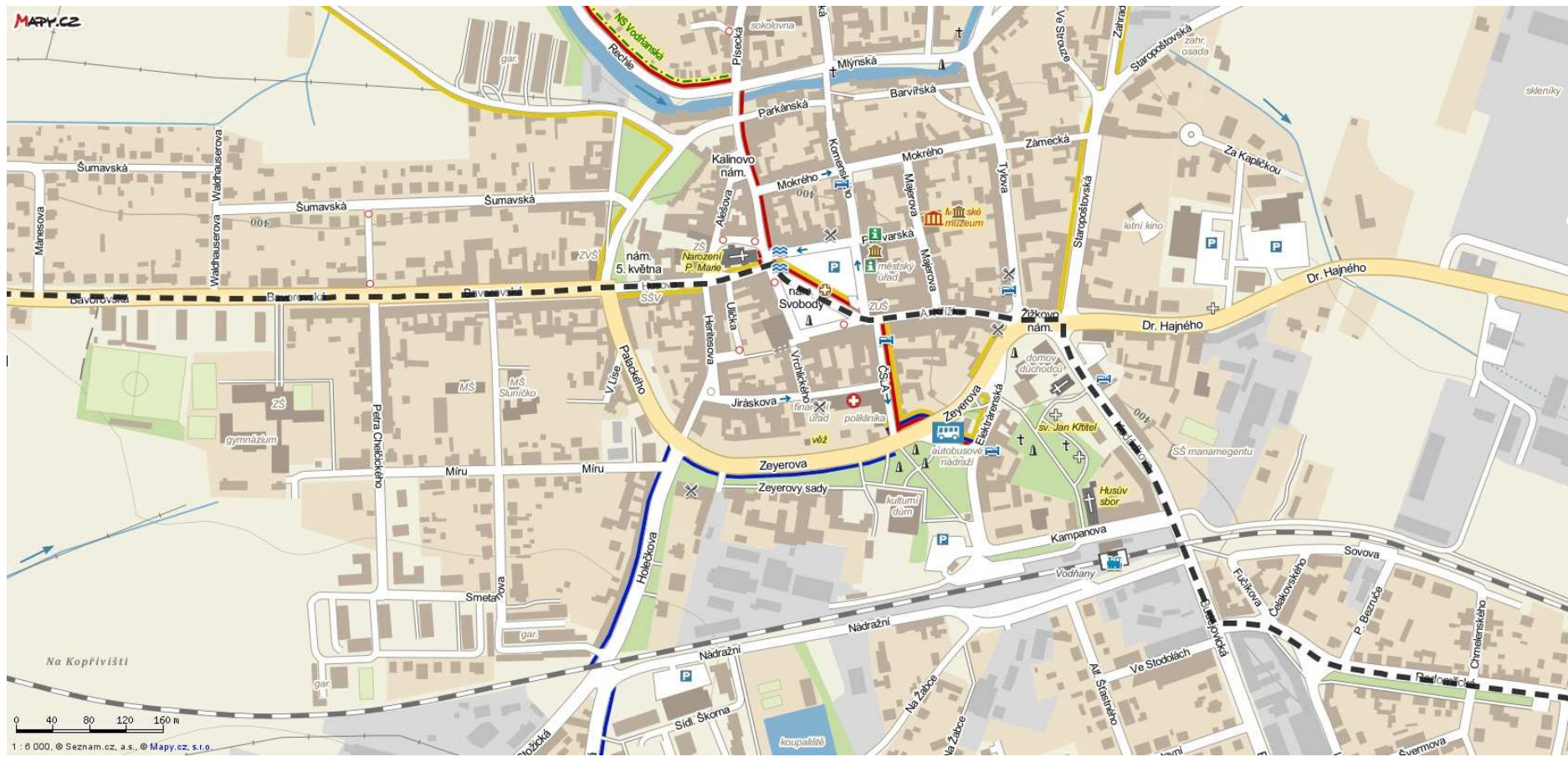
Od stadionu po ulici E. Rošického, nejráději po chodníku na křižovatku ul. Nedbala – Husova. Dále po ulici Boreckého, tunelem po výpadovku na cyklostezku. Po ní až do Hluboké (9,5 km)



V Hluboké odbočíme doleva a pokračujeme na Munice (13 km), Zahájí (17 km) a Mydlovary (19 km).



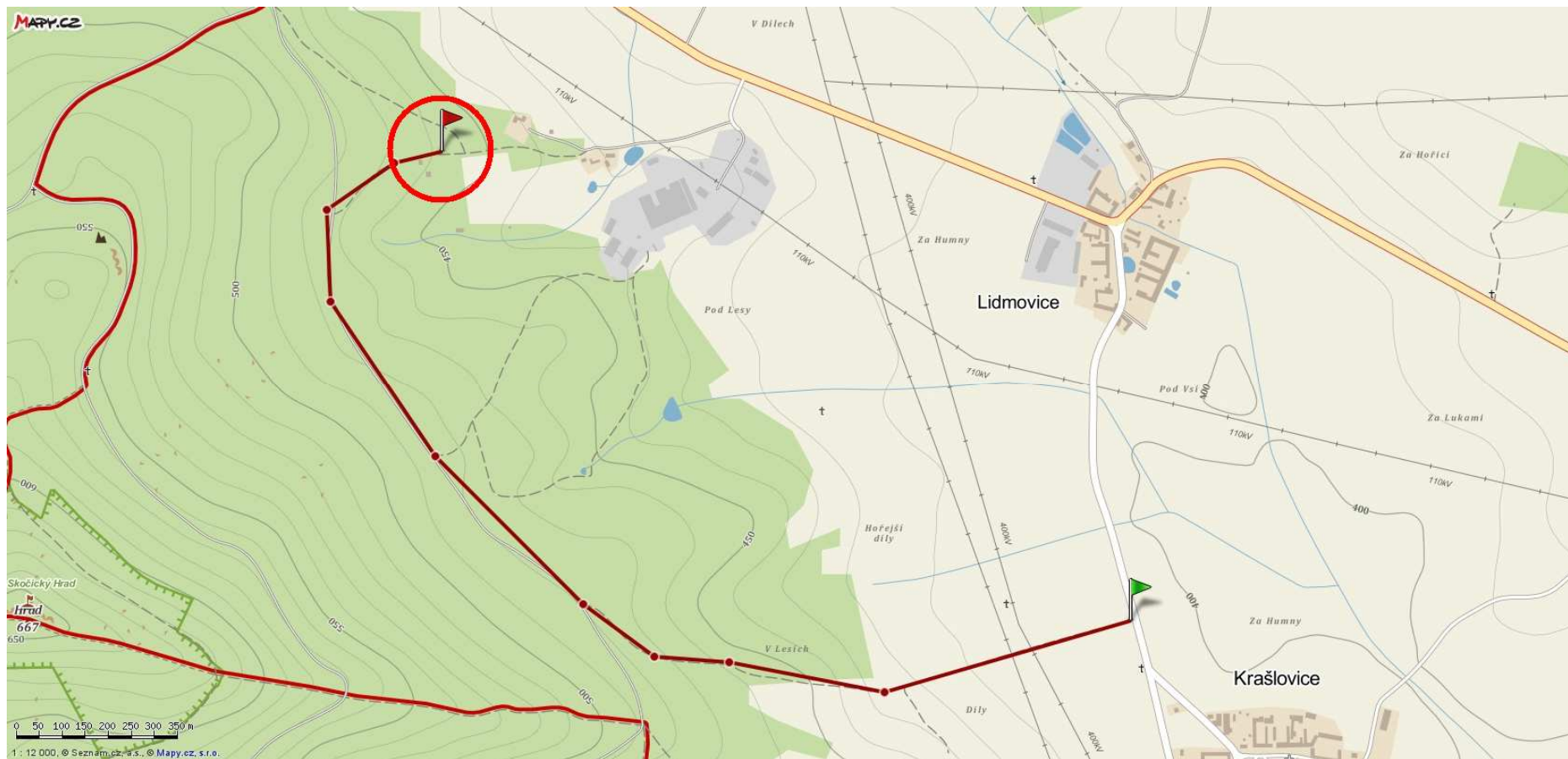
Pokračujeme dále na Dívčice (22 km), Dubenec a Radomilice (27 km), projedeme pod výpadovkou E49 (32 km) a projedeme Vodňany (33 km).



Musíme projet přes náměstí a vyjet směrem na Bavorov.



Za Vodňanami odbočíme doprava a kolem Nového rybníka pojedeme po silnici, dokud nenasrazíme na červenou turistickou značku (37 km). Projedeme Krašovice (38 km) a asi 50 m za koncem obce odbočíme doleva na polní cestu. Po ní dojedeme na lesní asfaltovou silnici.



Po ní se dáme doprava a asi po 1,5 km dojedeme k cestě doprava dolů do tábora (asi 42 km).